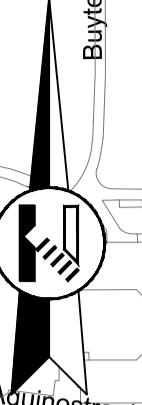



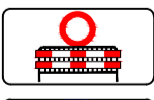
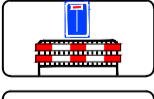
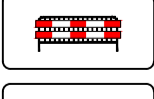
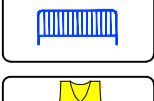




# B1



## Renvooi

-  5 km Marikenloop
-  7,5 km Marikenloop
-  10km Marikenloop
-  Spijlhek + C01 (0x)
-  Spijlhek + L08 (1x)
-  Spijlhek (0x)
-  Daaiehek (0x)
-  Verkeersregelaar (0x)

A1	A2	A3	
	B2	B3	B4
C1	C2	C3	
D1	D2	D3	
E1	E2	E3	E4
	F2	F4	



**Rayon Zuid**  
 Vestiging Horst  
 Expeditiestraat 23, Horst  
 Postbus 4, 5268 ZG Helvoirt  
 T +31 (0)88 03 30 900  
 www.vanrensmobiliteit.nl  
 info@vanrensbv.nl  
 wegmarkering | verkeersmaatregelen  
 ontwerp & advies | bewegwijzering

in opdracht van:



project: **Marikenloop - 16 & 17 mei 2020 te Nijmegen**

onderwerp: **Tijdelijke verkeersmaatregelen afzetting VAK B1**

getekend: L. van de Laar	datum: 18-03-2020	schaal: 1:2.000
controle: N. de Jong	datum: 18-03-2020	formaat: A2
vrijgave: L. Henry	datum: 18-03-2020	blad: 1 van 1

tekeningnummer:  
**15V20045-T-VKM-001-B1**

versie:  
**0.3**

status:  
**interne controle**